



# La M a g i a d e l a R u t a



# Recorre nuestro corredor vial

La Concesionaria Vial Andina encargada de la administración, operación y mantenimiento del corredor vial Bogotá-Villavicencio a través del Plan de Gestión Social Contractual ha creado este documento con el objetivo de dar a conocer a los usuarios y residentes las actividades turísticas, gastronómicas y culturales que ofrecen los cinco municipios del área de influencia de la vía.

Gracias al trabajo articulado con las administraciones de Chipaque, Cáqueza, Quetame, Guayabetal y Villavicencio, que por medio de sus profesionales de turismo, apoyaron estas iniciativas turísticas que aportan al crecimiento y desarrollo de su municipio.

**Enamórate del Oriente  
Cundinamarqués y de  
los Llanos Orientales**

# Conoce más de nosotros

El corredor vial es uno de los más representativos de la región, el país y Latinoamérica, no sólo por los hermosos paisajes que lo rodean, sino por la construcción de mega obras de ingeniería, que además de complementarse con el verde de las montañas, también se han convertido en atractivos turísticos para propios y extraños.

Esta vía conecta el centro del país con los Llanos Orientales atravesando el oriente cundinamarqués.

Anímate a conocer estas regiones.  
¡Vive una experiencia diferente!

# Chipaque

## Bosques de Nuestro Padre / En lengua Muisca

Fundado el 2 de octubre de 1600 por el conquistador Juan Tafur, lo conforman 23 veredas y el casco urbano. Conecta con los municipios de Une, Cáqueza, Usme y la capital del país.

Altitud: 2.400 msnm  
Temperatura: 16° C.  
Población: 10.058 habitantes.



# Parque

A través de los años ha sido referente principal del municipio. Aquí se realizan diferentes actividades culturales, religiosas y gastronómicas.




● Parroquia Nuestra Señora del Rosario

● Zona gastronómica y comercial

● Alcaldía Municipal

# Parroquia Nuestra Señora del Rosario

Escenario más representativo del municipio debido a la tradición religiosa y espiritualidad de sus habitantes. Su construcción data de 1889 y finalizó en 1914. Se caracteriza por su arquitectura gótica, jónica y estilo medieval.



# Cascada La Chorrera

Ubicada en la Vereda Mongue a un kilómetro del casco urbano.

Salto de agua de 50 metros de altura que nace en el Páramo Cruz Verde, rodeada de cultivos de aromática y productos agrícolas. Zona natural más visitada por los turistas.



# Termales Aguas Calientes

Ubicada a 4.42 kilómetros del casco urbano

Caída de agua natural con una altitud superior a 2.500 msnm y hace parte de la quebrada Calderitas. Quienes la conocen disfrutan de las propiedades anti-irritantes y suavizantes para la piel.





# Cafetería Garibaldi

Frente al Parque Principal

Con más de 20 años de experiencia ofrece los tradicionales amasijos de la región (torta de cuajada, almojábanas, arepas de Sagú, entre otros) que cautivan el paladar de todos.



Hernán Garibello: 3138479591

# Restaurante

## Nómadas



Sus productos están hechos 100% de Sagú lo que hace que conserven su sabor tradicional. Ofrece una experiencia diferente al permitir el deleite de productos de la casa como pizza artesanal, pan, entre otros.



# Santuario

## Marilandia

Vereda Caldera

A mediados de los años 80 los propietarios fueron testigos de la aparición de la Virgen María en la advocación de La Virgen de la Misericordia. Desde entonces, se convirtió en lugar de peregrinación.



# Arte y Pincel

## Artesanías

Dos mujeres chipaquences desde hace cuatro (4) años impulsan la realización y comercialización de artesanías locales en diferentes materiales.



Luz Marín e Irene Prieto  
3222906896 - 3022282492

# Cáqueza

Cercado Sin Bosque / En lengua Chibcha

Conocido como la "Capital de la Provincia de Oriente", fue fundado el 23 de octubre de 1600 por el Oidor (juez) Luis Enríquez. Cuenta con 35 veredas y se caracteriza por el mejor piquete de la región (rellena, longaniza, gallina, chicharrón, papa, entre otras variedades gastronómicas).



**Altitud:** 1.7416 msnm

**Temperatura:** 21°C

**Población:** 18.630 habitantes

# Basílica Menor de la Inmaculada Concepción

Monseñor Salustiano Riaño para el año de 1923 otorgo la bendición para la construcción del templo debido a la alta devoción religiosa de los pobladores. El 8 de diciembre de 1936 fue consagrada bajo la advocación de la "Virgen de la Inmaculada Concepción" por el Arzobispo Juan Manuel Gonzáles.



Para la misma fecha del 2016 la Arquidiócesis de Bogotá la honró con el título de "Basílica Menor".

# Glamping

## El Cielo

Vereda Moyas sector Velandia

Sus hermosos paisajes y la amabilidad de sus propietarios, lo harán sentir como en su hogar. Ofrece servicio de hospedaje, alimentación, caminatas ecológicas, entre otras actividades.



Ángela Pabón: 3028496761



# Finca Ecoturística

## La Aurora

Vereda Girón de Resguardo

Ofrece servicio de hospedaje , caminatas ecológicas y alimentos agrícolas cultivados y procesados en el lugar.



Francy Peña 3235166841





# Finca Ecoturística

## Los Lagos

Vereda Mercadillo Segundo

Ofrece servicio de hospedaje de glamping, restaurante, juegos de mesa, pesca deportiva, entre otras alternativas de turismo rural.



Edwin Baquero 3134916083



# Cabaña

## Villa Cáqueza

Vereda Pantano de Carlos

Los turistas podrán disfrutar de caminatas ecológicas, avistamiento de aves, deportes extremos y hospedaje.



Paola Vizcaino 3219416566

# Unión de Arte

## Caqueceño / Uniarca

Agrupación de mujeres líderes y emprendedoras que resaltan y comercializan la diversidad de artesanías de la región con la finalidad de dar a conocer el municipio de Cáqueza.



# Cerro de Monruta

En la parte alta del municipio fue instalada la "Virgen del Tránsito" con la finalidad de "ahuyentar espíritus" que alteraban la tranquilidad de los pobladores. El cerro de Monruta se convirtió en un lugar santo para los feligreses que acuden a este sitio para ofrecer sus peticiones.



# Quetame

## Vuestra Labranza del Monte / En lengua Chibcha

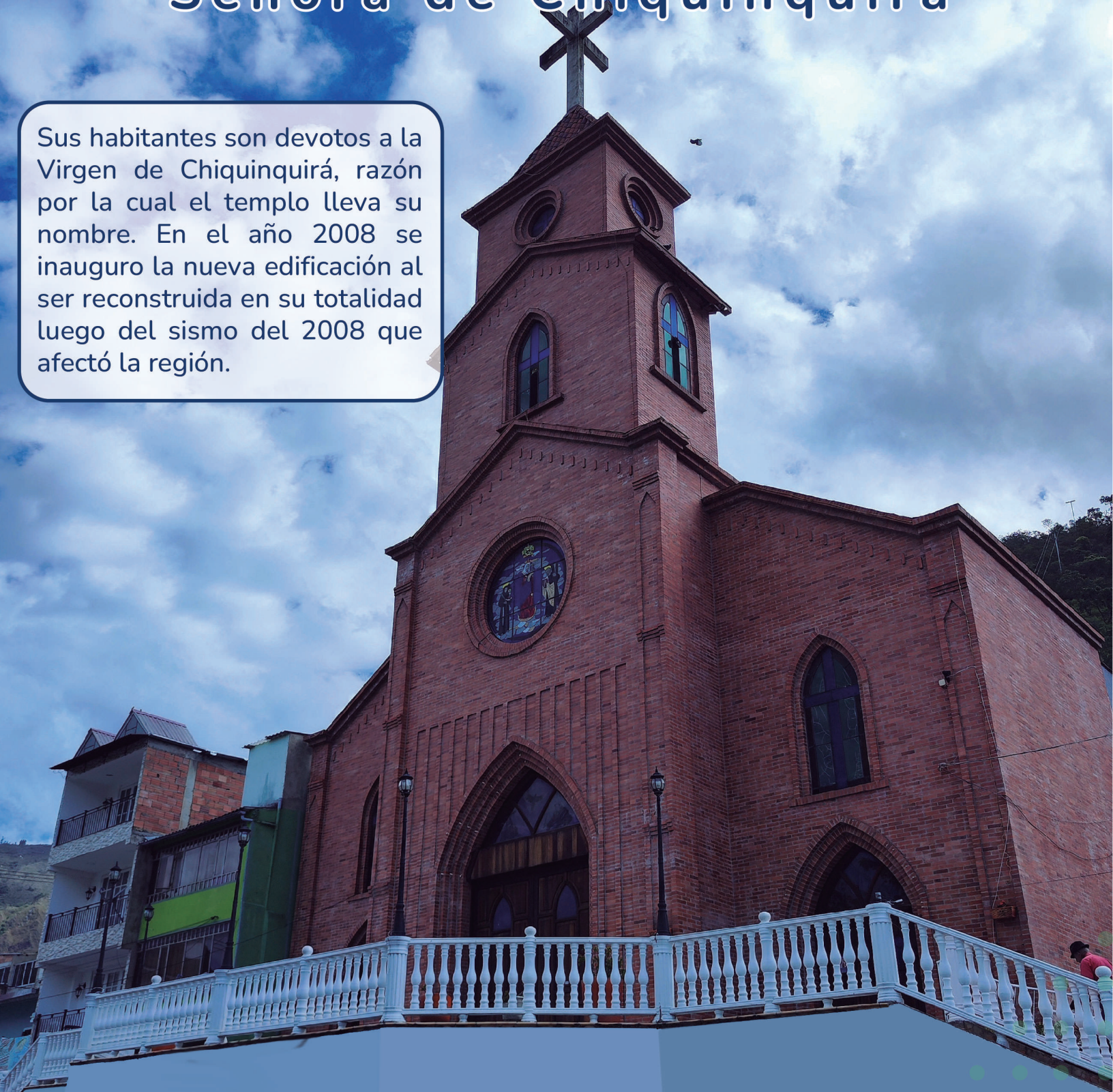
Altitud: 1.526 msnm  
Población: 7000 habitantes

Quetame es reconocido a nivel regional y nacional por contribuir a la historia y el desarrollo del país, sirvió como "posada" (lugar de descanso) para los comerciantes que transportaban los productos a través del Camino Ganadero desde Villavicencio hasta la capital del país. Fue fundado el 26 de junio de 1826 por José Joaquín Guarín, lo conforman 24 veredas.



# Parroquia Nuestra Señora de Chiquinquirá

Sus habitantes son devotos a la Virgen de Chiquinquirá, razón por la cual el templo lleva su nombre. En el año 2008 se inauguró la nueva edificación al ser reconstruida en su totalidad luego del sismo del 2008 que afectó la región.



# Restaurante

---

# Las Cascadas

Vereda Granadillo

Servicio de hospedaje, caminatas ecológicas, platos típicos de la región, entre otras variedades. Los viajeros podrán disfrutar de los hermosos paisajes que rodean este lugar.



Germán Rojas 3114822859  
- 3177646371



# Finca

## La Cabaña

Vereda Las Mercedes

Ofrece a los visitantes un recorrido pedagógico y educativo sobre especies (aves) ornamentales que se encuentran en este lugar. Dentro de los platos especiales y exóticos ofrecen conejo asado, curí, entre otros.



Yesid Velásquez  
3175687989



# Finca

---

## San Sebastián

Vereda Caimito



Servicio de piscinas climatizadas, zona BBQ, salón de juegos y hospedaje. Ideal para disfrutar momentos agradables en familia.




Wilton Pardo  
3115951597

LA MAGIA DE LA RUTA

# Piscina

## Villa Menchi Vereda Caldera

Disfrute de servicio de piscina, hospedaje y juegos de mesa.



# Diablos de Quetamito

## Patrimonio Cultural e Inmaterial de Quetame

Con una tradición de más de 80 años de historia y al formar parte de la idiosincrasia, esta comparsa fue declarada Patrimonio Cultural e Inmaterial de Quetame el 9 de junio de 2019. Cada 24 de diciembre los habitantes disfrutan de este espectáculo.



Actualmente está a cargo del docente Enrique Moreno González

# Artesanías

---

## Rincón del Artesano

Desde la comodidad de su hogar Ana Cecilia Ávila realiza manualidades en origami, bordados en hilo, en cinta y tejidos en croché.



Ana Cecilia Ávila  
3232512749



# Artesanías

## Roxana Martín

Productos elaborados con material reciclado le apuestan al cuidado y protección del ambiente, además, de plasmar la creatividad e innovación de los habitantes de la región.



# Guayabetal

## Cundinamarca

Guayabetal es reconocido por ser el "Paraíso Hídrico de Cundinamarca", fundado en el año 1941 por Máximo Segura, esta conformado por 25 veredas que se caracterizan por el empuje de su gente y por las maravillas gastronómicas que produce su tierra. De tal modo, su clima cálido permite a los turistas realizar deportes extremos y disfrutar de las maravillas que ofrecen sus fuentes hídricas.



Altitud: 1.210 msnm  
 Temperatura: 22°C  
 Población: 5.000 habitantes

# EcoAventura


## Guayabeta

Naturaleza y Diversión

EcoAventura surge en el año 2010 como una agencia de viajes pionera en el servicio de guianza turística en el municipio. Ofrece a los viajeros deportes extremos como: senderismo de montaña, tubing (canotaje tradicional), canyoning, rafting, rapel en caída libre, avisturismo y turismo comunitario.



Didier Mancera 3128506528



Créditos: Información y fotografías Didier Mancera - Representante Legal

# Santuario

---

## Virgen de Chirajara



Desde su bendición en el año 1948 por el sacerdote Bezedón Rodríguez, a petición de un viajero que pidió a la virgen salvar su vida luego de caer a un abismo, este punto se ha convertido en centro de peregrinación para los transportadores de carga y viajeros que transitan por el corredor vial Bogotá - Villavicencio.





# Finca Buenos Aires

## Sendero La Herrería

Vereda San Miguel

Proyecto familiar enfocado en el turismo ecológico y de conservación, ofrecen recorridos de aviturismo con el fin de observar el ave endémica Tororoi – Grallaria Kaestneri, además de brindar a los turistas servicio de hospedaje y alimentación.



# Villavicencio

## Meta

Población: 558.299 habitantes.

La capital del Meta fue fundada el 6 de abril de 1840 por Esteban Aguirre y Santos Reina. La ganadería, la agricultura y la minería, son los pilares de su economía.



Altitud: 1.210 msnm  
Temperatura: 22°C  
Población: 5.000 habitantes

# Waira Eco

---

## Lodge y Glamping

Vereda El Carmen

Empresa llanera que ofrece a sus visitantes servicio de hospedaje en sus glampings, los cuales se caracterizan por tener una de las mejores vistas hacia la altillanura. Miles de viajeros también podrán disfrutar de los sabores italianos en su restaurante Volterra, que brinda calidad y satisfacción en los clientes.



# El Barril


## Llanero

Vereda El Carmen

Con más de cuatro años de experiencia en el mercado, son expertos en la preparación de carnes al barril, además, de ofrecer gran variedad de productos en su restaurante.



Mario Hernández 3219440624







# Bioparque

## Los Ocarros

km 3 vía Villavicencio – Restrepo

Parque natural ecológico y turístico dedicado al cuidado y protección de la fauna silvestre y flora de la región. Se caracteriza por tener especies únicas en esta zona del país y brinda a los turistas seguridad y una experiencia única para disfrutar en familia.



Tel: 3223001673  
Créditos: Fotografías  
tomadas de la web  
[https://www.instagram.com/  
bioparquelosocarros/](https://www.instagram.com/bioparquelosocarros/)

# Tiuma

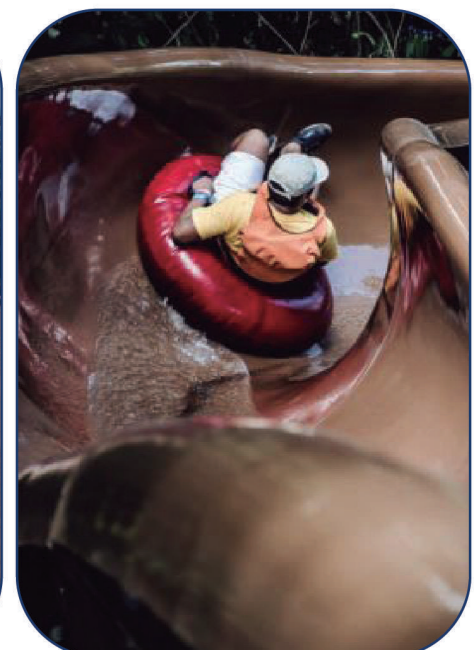
## Park

km 15 vía Villavicencio – Puerto López

Hotel y parque temático que ofrece actividades propias de los Llanos Orientales (cabalgatas, recogida de ganado, conocimiento de la cultura llanera, entre otros). Los turistas pueden disfrutar y conocer todo acerca de la región con excelentes guías que hacen la estadía más agradable.



Créditos: Fotografías tomadas de la web  
<https://tiumapark.com/>  
3143304889 - 3002109964 - 3102042502



# Parque Avestruz


## Hacienda El Diamante

K68.5 Vía Villavicencio-Puerto López

Lugar que se especializa en la zootecnia sostenible del Avestruz, ofrece servicio turístico con el objetivo de interactuar y conocer un poco más acerca de esta ejemplar ave. Atrévete a vivir una experiencia diferente y única en los Llanos Orientales.



WhatsApp. 3106805571



Créditos: Fotografías tomadas de la red social Instagram: <https://www.instagram.com/parqueavestruzoficial/>



Redes Sociales:

 @CoviandinaSAS  CoviandinaSAS  Concesionaria Vial Andina  
 CoviandinaSAS  [www.coviandina.com](http://www.coviandina.com)